

Programme des courses

Championnats Nationaux sur route 2026 à Mamer

Jeudi 25 juin 2026

CLM : Débutants – Masters – Juniors – Paracycling (m/f) 10,5 km (1Tour)

1. *Départ 15.00 heures - Arrivée du dernier coureur 16 :35 heures (90 coureurs)*

Cérémonie protocolaire : après arrivée du dernier coureur

CLM : Espoirs / Elite (m/f) 21 km (2 Tours)

Départs: (en séries de 13 coureurs)

1. Série : 17 :45 heures
2. Série : 18 :15 heures
3. Série : 18 :45 heures
4. Série : 19 :15 heures

Cérémonie protocolaire : après arrivée du dernier coureur

Samedi 27 juin 2026 (petit parcours Mamer – Holzem – Mamer) 6,4 km

Cadets m/f : Départ 13 :30 h. 6 tours à 6,4 km = 38,4 km Ø 35km/h Arr. 14 :35 h

Minimes m/f : Départ 13 :35 h. 4 tours à 6,4 km = 25,6 km Ø 32 km/h Arr. 14 :25 h

Paracycling m/f : Départ 15 :00 h. 4 tours à 6,4 km = 25,6 km Ø 30 km/h Arr. 15.51 h

Samedi 27 juin (parcours Mamer – Holzem - croisement forêt Dippach – Mamer) 9 km

Débutants m / f : Départ 16 :15 h. 6 tours à 9 km = 54 km Ø 38 km/h Arr. 17 :40 h

Masters m : Départ 18 :15 h. 8 tours à 9 km = 72 km Ø 38 km/h Arr. 20 :08 h

Dimanche 28 juin (parcours Mamer – Holzem - croisement forêt Dippach – Mamer) 9 km

Juniors m : Départ 9 :30 h. 10 tours à 9 km = 90 km Ø 38 km/h Arr. 11 :52 h

Juniors – Masters f : Départ 9 :35 h. 8 tours à 9 km = 72 km Ø36 km/h Arr. 11 :35 h

Elite – Espoirs f : Départ 9 :35 h. 9 tours à 9 km = 81 km Ø36 km/h Arr. 11 :42 h

Dimanche 28 juin (parcours Mamer – Holzem – Garnich – Holzem - forêt Dippach - Mamer) 15,9 km

Espoirs – Elite m : Départ : 15 :00 h. 10 tours à 15,9 km = 159,0 km Ø 40 km/h Arr. 18 :58 h

Cérémonies protocolaires : chaque fois après arrivée du dernier coureur

Renseignements Techniques :

Jeudi 25 juin 2026 Courses contre la montre

Permanence / Bureau officiel : Entrée Hall Sportif « Nicolas Frantz » 1, rue de Bertrange

Jury : Hall Sportif Nicolas Frantz 1, rue de Bertrange

Départ : Rue de Bertrange en face du hall sportif

Arrivée : Rue de Dippach no. 7 (devant le bâtiment du service technique)

Podium : Près de l'arrivée rue de Dippach

Contrôle Antidopage : 7, Rue de Dippach (bâtiment du service technique)

Sécurité Routière : Police Grand-Ducale Unité Centrale de Police de Route Bertrange

Police Grand-Ducale Circonscription Régionale Sud

Service Sécurité : Service-Moto-Pressé (SMP)

Service Sanitaire Ambulance : Croix rouge Luxembourg

Hôpital de service : Centre Hospitalier de Luxembourg 4, rue Barblé tel :44 11 11

Voitures officielles : ŠKODA Luxembourg

Parcours et Fléchage : Service Ponts & Chaussées Capellen, Velo-Club Mamerdall

Service Technique Commune Mamer et Garnich.

Samedi 27 et Dimanche 28 juin 2026

Permanence / Bureau officiel : Ancienne Maison Communale Place de l'indépendance

Départ / Arrivée : 2, rue de Dippach, place de l'indépendance Mamer

Jury : Ancienne Maison Communale Place de l'indépendance

Réunions Directeurs Sportifs : Ancienne Maison Communale Place de l'indépendance

Podium : Skyliner près de la ligne d'arrivée

Vestiaires / Douches : Hall Sportif « Nicolas Frantz » 1, rue de Bertrange

Contrôle Antidopage : 7, Rue de Dippach (bâtiment du service technique)

Sécurité Routière : Police Grand-Ducale Unité Centrale de Police de Route Bertrange

Police Grand-Ducale Circonscription Régionale Sud

Service Sécurité : Service-Moto-Pressé (SMP)

Service Sanitaire : Croix rouge Luxembourg

Hôpital de service : Hôpital de Kirchberg 9, rue Edward Steichen 24 68 - 1

Voitures Neutres : ŠKODA / FSCL

Voitures officielles : ŠKODA Luxembourg

Parcours et Fléchage : Service Ponts & Chaussées Capellen, Velo-Club Mamerdall

Service Technique Commune Mamer et Garnich.

Les officiels des Championnats Nationaux sur Route 2026

Président du comité d'organisation : Tom KERSCHENMEYER

Président du VC Mamerdall : Ed BUCHETTE

Secrétaire : Marcel SCHANET

Trésorier : Bruno MERGEN

Directeur de course : Giulio ALLEGRINI (621 835 280)

Président du jury : Mme. Claudine CONTER

Jury et collègue des commissaires :

Les membres de la commission du Jury de la FSCL

Contrôle vélos clm : FSCL

Photo-Finish : Ultra timing

Contrôle antidopage : ALIS

Speaker officiel :

Escorte UCPR: Laurent LENTZ

Police C.R. Esch : Jean-Claude FRERES

Ardoisier : SMP (Service-Moto-Presses)

Sécurité mobile : SMP (Service-Moto-Presses) Jacques Fautsch

Postes de sécurité : Marc MERGEN / Marcel SCHANET

Ambulance : Secouristes Croix Rouge Luxembourg

Voitures Neutres : FSCL / ŠKODA

Voitures officielles : ŠKODA Luxembourg

Voiture ouvreuse : ŠKODA Luxembourg

Voiture balai : Alvisse Parc Hotel Dommeldange

Règlement particulier

Article 1- Organisation

Les Championnats Nationaux sur Route 2026 sont organisés par le Velo-Club Mamerdall, sous les règlements de la Fédération du Sport Cycliste Luxembourgeois (FSCL) et de l'Union Cycliste Internationale (UCI). Ils se disputent du 25 au 28 juin 2026.

Les coordonnées :

Velo-Club MAMERDALL a.s.b.l.

M. Ed BUCHETTE Président
18, avenue Grand-Duc Jean
L-8323 Capellen
Gsm : 621 14 00 02 – mail : ed.buchette@mamer.lu

Marcel SCHANET secrétaire
56, rue Mameranus
L-8249 Mamer
Gsm : 691 13 47 37 – mail : mamofa@hotmail.de

Bruno MERGEN trésorier
27, rue des Eglantiers L-8227 Mamer
Tél. 621 16 92 27 – mail : mergenma@pt.lu

Article 2 – Types d'épreuves

Jeudi, le 25 juin 2026

Courses contre-la-montre ouvertes aux catégories Débutants, Masters, Juniors, Dames, Paracycling, Espoirs, Elites.

Les coureurs partiront de minute en minute suivant l'ordre établie par la commission des jurys et le programme de l'organisateur.

Samedi, le 27 et dimanche, le 28 juin 2026

Courses en ligne pour toutes les catégories suivant le programme établie par l'organisateur.

Article 3 – Permanence

La permanence du **contre-la-montre** est établie à l'entrée du hall sportif « Nicolas Frantz »

1, rue de Bertrange à Mamer.

La permanence pour les courses du **samedi et de dimanche** est établie dans l'ancienne maison communale sur la place de l'indépendance au centre de Mamer (église).

Tel : permanence : B. Mergen 621 169 227 – Ed Buchette 621 140 002

Article 4 – Contre-la-montre :

Les coureurs seront tenus, ils partiront d'une rampe de lancement.

Article 5 - Douches / Vestiaires :

Hall Sportif « Nicolas Frantz » 1, rue de Bertrange

Article 6 – Radio Tour

Les informations courses sont émises sur la fréquence officielle de la FSCL (157,610). Chaque voiture / moto suivant dans l'échelon course doit être équipée d'un récepteur.

Lors des courses en ligne l'utilisation des liaisons radio ou autres moyens de communication à distance avec les coureurs est interdite.

Fréquence radio

Conformément à la loi modifiée du 30 mai 2005 portant organisation de la gestion des ondes radioélectriques, nul ne peut utiliser une fréquence ou un canal radioélectrique sur le territoire du Grand-Duché de Luxembourg sans y avoir été autorisé. La demande d'autorisation est téléchargeable sur le site Internet www.ilr.lu dans la rubrique : **Fréquences radioélectriques -> Utilisation de fréquences --> Mobile terrestre --> Public Mobile Radio** et à renvoyer à l'adresse suivante : coordms@ilr.lu Après évaluation de la demande, le Ministre des Communications et de Médias attribue une licence temporaire au demandeur. Vu qu'il s'agit d'une licence temporaire, c.à.d. d'une durée de moins de 30 jours par année, les fréquences sont exemptes de redevance.

Cette directive est aussi publiée sur le site : <http://fscl.lu/frequences-radioelectriques/>

Article 7 – Inscription

Chaque club est tenu d'inscrire ses coureurs au préalable via le lien officielle de la FSCL. Une inscription tardive ne sera pas admise.

Article 8 – Directeur Sportifs

Chaque club / Groupe sportif doit communiquer à l'avance le nom du Directeur Sportif qui suivra la course dans les différentes catégories.

Pour les catégories Cadets, Minimes et Débutants, Masters et Paracyclistes, uniquement des véhicules neutres seront admis à l'échelon course.

Article 9 - Dossards

La remise des dossards sera faite au bureau officiel au plus tard une demi-heure avant le départ.

Article 10 – Départ – Arrivée

Seulement 1 Personne par club / team sera admise dans l'enceinte du départ et de l'arrivée pour la remise des vêtements.

Article 11 – Délais d'arrivée

L'organisateur se réserve le droit d'appliquer un retrait des coureurs accusant un retard trop élevé au peloton principal pour des raisons de sécurité.

Article 12 – Protocole

Les 3 premiers coureurs de chaque catégorie doivent se présenter près du podium pour la cérémonie protocolaire. Ils se présenteront dans un délai de maximum 5 minutes après leur arrivée en tenue de course.

Article 13 – Antidopage

Le règlement antidopage de l'UCI s'applique intégralement aux épreuves. En outre, la législation antidopage luxembourgeoise, s'applique conformément aux dispositions de loi du Grand-Duché de Luxembourg.

Le contrôle antidopage a lieu dans la Maison « Josy Barthel » 8, rue Josy Barthel à L-8209 Mamer

Article 14 - Code de la route

Tous les participants des épreuves sont tenus à respecter les lois en vigueur concernant le code de la route.

Article 15. – Respect de l'environnement

Tous les participants des Championnats sont tenus à respecter les lois en vigueur concernant la protection de l'environnement et de déposer les déchets seuls sur les emplacements désignés par les organisateurs.

Article 16 – Consignes de l'organisateur

Les participants (compétiteurs et suiveurs) s'appliqueront à observer les consignes transmises par les services de sécurité de la course et de l'organisateur. En particulier, la circulation des véhicules de l'échelon course peut faire l'objet de consignes spécifiques lors des arrivées.

Les consignes seront exposées lors de la réunion des Directeurs sportifs ou par radio-tour, en accord avec le collège des commissaires et rappelées par un communiqué de l'organisateur.

Article 17 – Pénalités

Les barèmes de pénalités de la FSCL et de l'UCI sont les seules applicables.

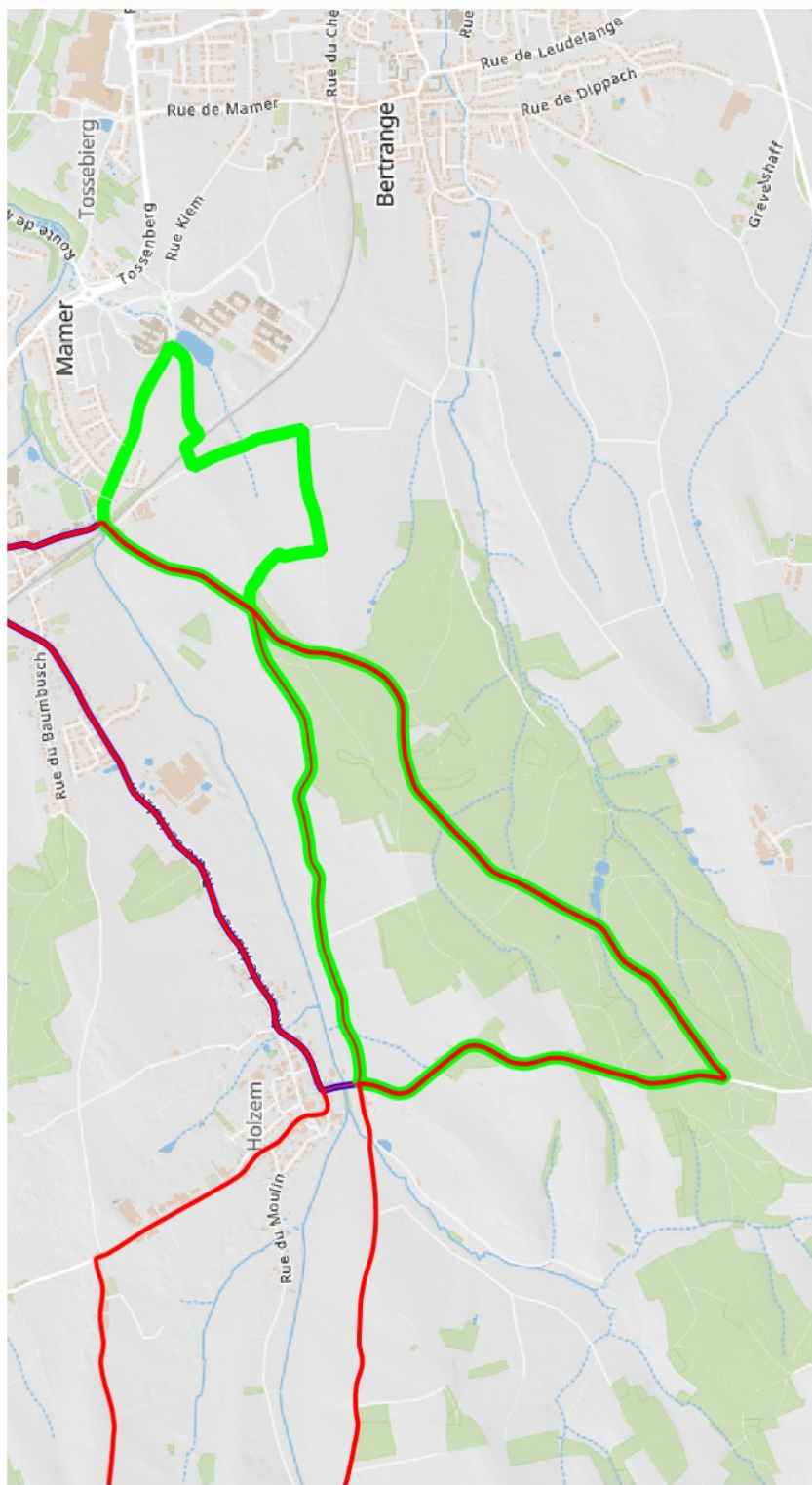
L'organisateur Velo-Club Mamerdall

Programme Championnat 2026							
25. Jun Contre la montre							
						moyenne	temps
Débutants		10,5 km	en continu 90 Coureurs	départ	15:00	40	00:15:45
Masters		10,5 km		dernier départ	16:30	45	00:14:00
Juniors		10,5 km				48	00:13:07
Paracycling		10,5 km		arrivée	16:35	40	00:15:45
Espoirs m/f		21,0 km	par séries de 13	départ	17:45	50	00:25:12
Elite m/f		21,0 km		départ	18:15	50	00:25:12
		21,0 km		départ	18:45	50	00:25:12
		21,0 km		départ	19:15	50	00:25:12
				arrivée	19:55		
27. Jun Route en ligne							
Cadets	6 tours	6,4 km	38,4 km	départ	13:30	35	01:05:50
				arrivée	14:35		
Minimes	4 tours	6,4 km	25,6 km	départ	13:35	32	00:48:00
				arrivée	14:23		
Paracycling	4 tours	6,4 km	25,6 km	départ	15:00	30	00:51:12
				arrivée	15:51		
Débutants	6 tours	9,0 km	54,0 km	départ	16:15	38	01:25:16
				arrivée	17:40		
Masters	8 tours	9,0 km	72,0 km	départ	18:15	38	01:53:41
				arrivée	20:08		
28. Jun Route en ligne							
Juniors	10 tours	9,0 km	90,0 km	départ	09:30	38	02:22:06
				arrivée	11:52		
Dames J/M	8 tours	9,0 km	72,0 km	départ	09:35	36	02:00:00
Dames Elite	9 tours	9,0 km	81,0 km	arrivée	11:42		
Elite	10 tours	15,9 km	159,0 km	départ	15:00	40	03:58:30
				arrivée	18:58		
Circuit CLM ass idem 2014 an 2020							
Courses en ligne: Départ an Arrivée bei der Poste. (Neutraliseierten Départ bis bei Eisenbahnbrëck)							
Minimes - Cadets							
Départ Mamer Poste, richtung Holzem, duerch Holzem Richtung Dippech, virun der Montée kreizung Garnech no lenks op den Veloswee bis opt Strooss Dippech - Mamer, duerch den Tunnel richtung Mamer Zentrum, Arrivée bei der Poste.							
Débutants - Masters - Juniors - Dames							
Mamer - Holzem - Kreizung Dippecher Bësch - Mamer.							
Elite							
Mamer -							
Mamer - Holzem - richtung Capellen bis Schmitcom, dann no Lenks iwert den Veloswee op 3 Kantonstrooss via Garnech, dann an Garnech bei der Gemeng no lénks, Schoulstroos an de Rixegoard							
an dann Holzemer Strooss op Holzem. Holzem no rechts duerch de Besch bis erop opt Kreizung an dann zereck op Mamer.							

map.geoportail.lu

Le géoportail national du Grand-Duché du Luxembourg

LE GOUVERNEMENT
DU GRAND-DUCHÉ DE LUXEMBOURG
Administration du cadastre
et de la topographie



Echelle approximative 1:25000



<http://g-o.lu/3/cdHw>



Date d'impression: 13/08/2020 19:39

www.geoportail.lu est un portail d'accès aux informations géolocalisées, données et services qui sont mis à disposition par les administrations publiques luxembourgeoises. Responsabilité: Malgré la grande attention qu'elles portent à la justesse des informations diffusées sur ce site, les autorités ne peuvent endosser aucune responsabilité quant à la fidélité, à l'exactitude, à l'actualité, à la fiabilité et à l'intégralité de ces informations. Information dépourvue de foi publique. Droits d'auteur: Administration du Cadastre et de la Topographie. <http://g-o.lu/copyright>

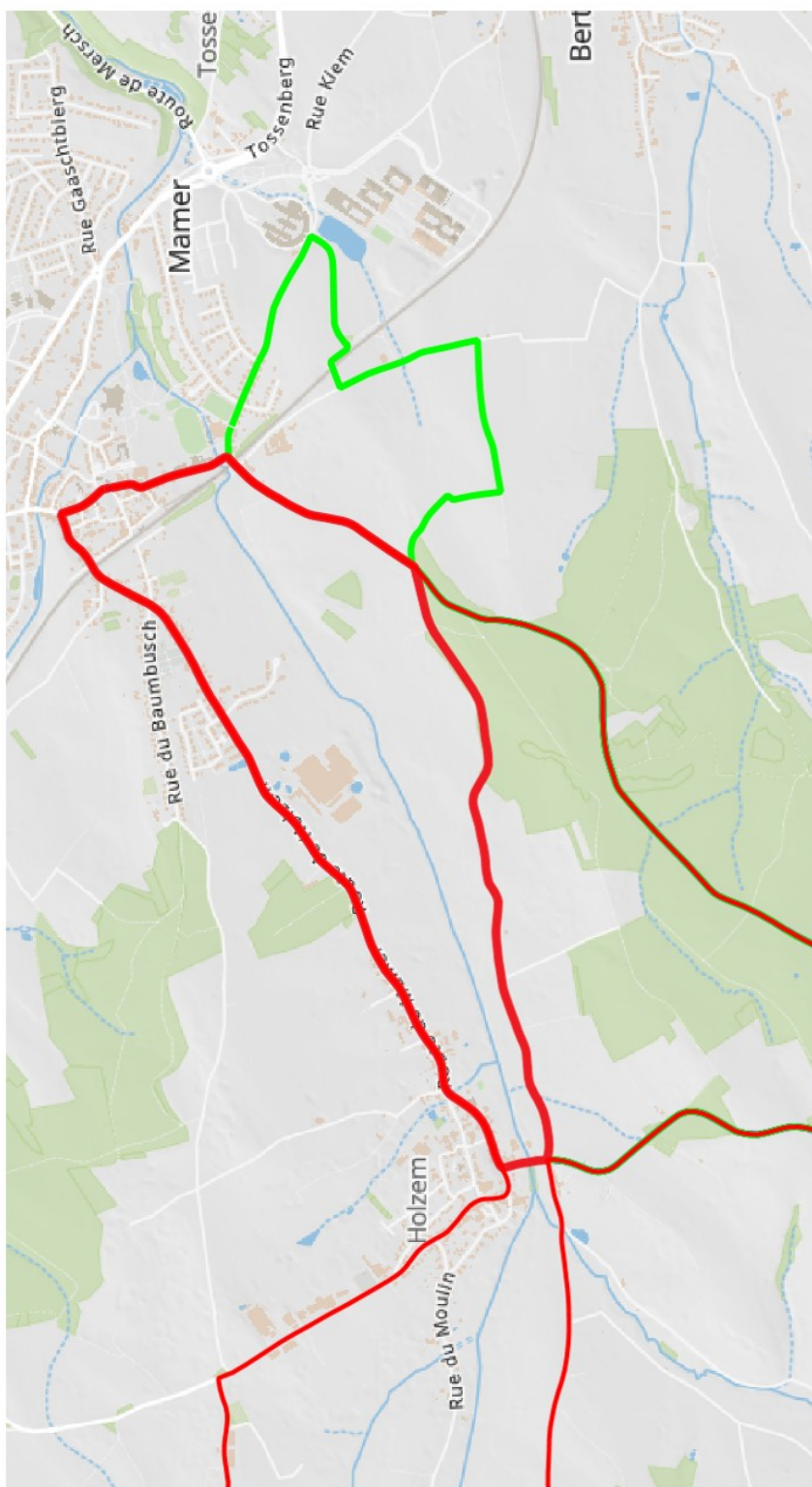
Contre la montre 10,5 KM

KM		jeudi 25 juin 2026		HEURE DE PASSAGE						
-	+			38 km/h	42 km/h	46 km/h	48 km/h	50 km/h		
0,0	10,5	0,0	 CHEMIN DE BERTRANGE	DEPART	15:00	15:00	15:00	15:00	15:00	
0,7	9,8	0,7	 LYCÉE JOSY BARTHEL		15:01	15:01	15:01	15:00	15:00	ORGAN.
	9,8	0,7	 PONT CFL		15:01	15:01	15:01	15:00	15:00	ORGAN.
	9,8	0,7	 PISTE CYCLABLE		15:01	15:01	15:01	15:00	15:00	
	9,8	0,7	 PISTE CYCLABLE		15:01	15:01	15:01	15:00	15:00	ORGAN.
	9,8	0,7	 PISTE CYCLABLE		15:01	15:01	15:01	15:00	15:00	ORGAN.
	7,7	2,8	 ROUTE DE DIPPACH (CR102)		15:04	15:04	15:04	15:03	15:03	ORGAN.
2,1										
3,0	4,7	5,8		X CR 103 CR 102	15:09	15:08	15:08	15:07	15:07	POLICE
	4,7	5,8	 ENTRÉE HOLZEM		15:09	15:08	15:08	15:07	15:07	
1,7	3,0	7,5	 PISTE CYCLABLE		15:11	15:11	15:10	15:10	15:09	POLICE
	3,0	7,5	 ROUTE DE DIPPACH (CR102)		15:11	15:11	15:10	15:10	15:09	ORGAN.
	3,0	0,0								
3,0	0,0	10,5		RUE DE DIPPACH	15:16	15:15	15:15	15:14	15:13	ORGAN.

Minimes-Cadets rouge 6.4km

map.geoportail.lu
Le géoportail national du Grand-Duché de Luxembourg

LE GOUVERNEMENT
DU GRAND-DUCHÉ DE LUXEMBOURG
Administration du cadastre
et de la topographie



Date d'impression: 13/08/2020 19:42

www.geoportail.lu est un portail d'accès aux informations géolocalisées, données et services qui sont mis à disposition par les administrations publiques luxembourgeoises. Responsabilité: Malgré la grande attention qu'elles portent à la justesse des informations diffusées sur ce site, les autorités ne peuvent endosser aucune responsabilité quant à la fidélité, à l'exactitude, à l'actualité, à la fiabilité et à l'intégrité de ces informations. Information dépourvue de foi publique. Droits d'auteur: Administration du Cadastre et de la Topographie. <http://g-o.lu/copyright>






Echelle approximative 1:20000

0 200 400600m

<http://g-o.lu/3/8s2Q>

		Cadets 38,4 KM										
KM		samedi 27 juin 2026					HEURE DE PASSAGE					
-	+						33 km/h	35 km/h	37 km/h	39 km/h	41 km/h	
0,0	38,4	0,0		ROUTE DU MILLENAIRE (CR102)	DEPART		13:30	13:30	13:30	13:30	13:30	
	38,4	0,0		RUE DU COMMERCE			13:30	13:30	13:30	13:30	13:30	POLICE
	38,4	0,0		X RUE DE LA GARE			13:30	13:30	13:30	13:30	13:30	ORGAN.
	38,4	0,0		ROUTE DE HOLZEM			13:30	13:30	13:30	13:30	13:30	
	38,4	0,0		X RUE DES CHAMPS			13:30	13:30	13:30	13:30	13:30	ORGAN.
	38,4	0,0		X RUE BAUMBUSCH			13:30	13:30	13:30	13:30	13:30	ORGAN.
	38,4	0,0		X RUE BELAIR			13:30	13:30	13:30	13:30	13:30	ORGAN.
	38,4	0,0		CERATIZIT			13:30	13:30	13:30	13:30	13:30	ORGAN.
	38,4	0,0		ENTRÉE HOLZEM			13:30	13:30	13:30	13:30	13:30	
	38,4	0,0		X RUE DE L'ECOLE			13:30	13:30	13:30	13:30	13:30	ORGAN.
	38,4	0,0		X RUE DU CENTRE			13:30	13:30	13:30	13:30	13:30	ORGAN.
3,0	35,4	3,0		HOLZEM			13:30	13:30	13:30	13:30	13:30	
	35,4	3,0		X RUE DE CAPELLEN			13:35	13:34	13:34	13:34	13:33	ORGAN.
	35,4	3,0		RUE DE DIPPACH			13:35	13:34	13:34	13:34	13:33	ORGAN.
0,1	35,3	3,1		X RUE DE GARNICH			13:35	13:34	13:34	13:34	13:34	POLICE
	35,3	3,1		PISTE CYCLABLE			13:35	13:34	13:34	13:34	13:34	
2,2	33,1	5,3		X PISTE CYCLABLE			13:39	13:37	13:37	13:37	13:36	ORGAN.
	33,1	5,3		ROUTE DE DIPPACH (CR102)			13:39	13:37	13:37	13:37	13:36	ORGAN.
	33,1	5,3		X RUE DE LA GARE			13:39	13:37	13:37	13:37	13:36	ORGAN.
1,1	32,0	6,4		RUE DU MILLENAIRE	1er passage		13:41	13:39	13:39	13:38	13:38	ORGAN.
3,0	29,0	9,4		HOLZEM			13:47	13:44	13:43	13:42	13:42	
3,4	25,6	12,8		MAMER	2e passage		13:53	13:49	13:48	13:47	13:46	
6,4	19,2	19,2		MAMER	3e passage		14:04	13:58	13:57	13:56	13:55	
6,4	12,8	25,6		MAMER	4e passage		14:16	14:08	14:06	14:04	14:03	
6,4	6,4	32,0		MAMER	5e passage		14:28	14:18	14:15	14:13	14:11	
6,4	0,0	38,4		MAMER	ARRIVEE		14:39	14:27	14:24	14:22	14:20	

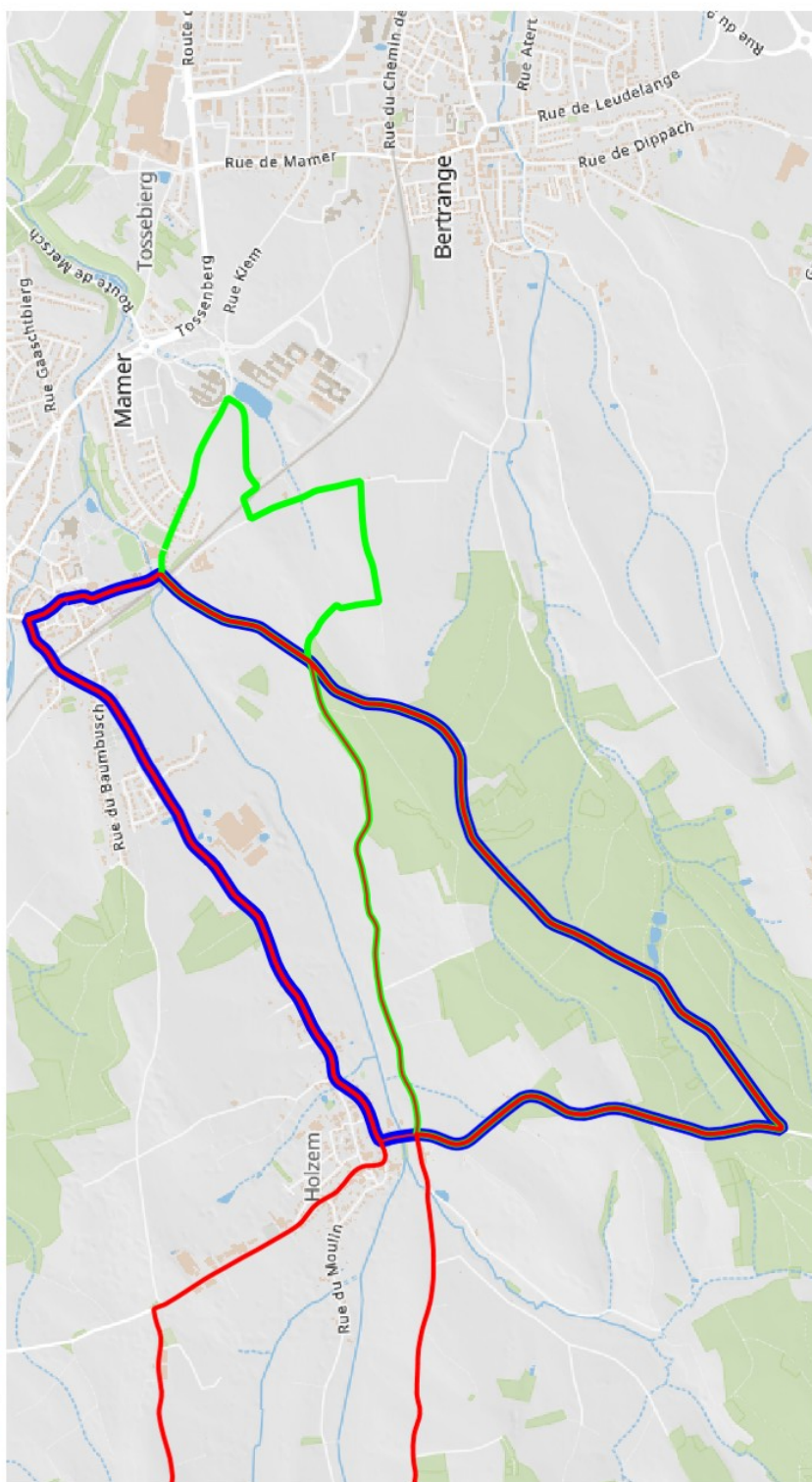
		Minimes 25,6 KM									
KM		samedi 27 juin 2026					HEURE DE PASSAGE				
-	+					31km/h	33 km/h	35 km/h	37 km/h	39 km/h	
0,0	25,6	0,0	↑	ROUTE DU MILLENAIRE (CR102)	DEPART	13:32	13:32	13:32	13:32	13:32	
	25,6	0,0	↶	RUE DU COMMERCE		13:32	13:32	13:32	13:32	13:32	POLICE
	25,6	0,0	↑	X RUE DE LA GARE		13:32	13:32	13:32	13:32	13:32	ORGAN.
	25,6	0,0	↑	ROUTE DE HOLZEM		13:32	13:32	13:32	13:32	13:32	
	25,6	0,0	↑	X RUE DES CHAMPS		13:32	13:32	13:32	13:32	13:32	ORGAN.
	25,6	0,0	↑	X RUE BAUMBUSCH		13:32	13:32	13:32	13:32	13:32	ORGAN.
	25,6	0,0	↑	X RUE BELAIR		13:32	13:32	13:32	13:32	13:32	ORGAN.
	25,6	0,0	↑	CERATIZIT		13:32	13:32	13:32	13:32	13:32	ORGAN.
	25,6	0,0	↑	ENTRÉE HOLZEM		13:32	13:32	13:32	13:32	13:32	
	25,6	0,0	↑	X RUE DE L'ECOLE		13:32	13:32	13:32	13:32	13:32	ORGAN.
	25,6	0,0	↑	X RUE DU CENTRE		13:32	13:32	13:32	13:32	13:32	ORGAN.
3,0	22,6	3,0		HOLZEM		13:32	13:32	13:32	13:32	13:32	
	22,6	3,0	↶	X RUE DE CAPELLEN		13:37	13:36	13:36	13:36	13:35	ORGAN.
	22,6	3,0	↑	RUE DE DIPPACH		13:37	13:36	13:36	13:36	13:35	ORGAN.
0,1	22,5	3,1	↑	X RUE DE GARNICH		13:38	13:36	13:36	13:36	13:36	POLICE
	22,5	3,1	↶	PISTE CYCLABLE		13:38	13:36	13:36	13:36	13:36	
2,2	20,3	5,3	↑	X PISTE CYCLABLE		13:42	13:39	13:39	13:39	13:38	ORGAN.
	20,3	5,3	↶	ROUTE DE DIPPACH (CR102)		13:42	13:39	13:39	13:39	13:38	ORGAN.
	20,3	5,3	↑	X RUE DE LA GARE		13:42	13:39	13:39	13:39	13:38	ORGAN.
1,1	19,2	6,4	↑	RUE DU MILLENAIRE	1er passage	13:44	13:41	13:41	13:40	13:40	ORGAN.
3,0	16,2	9,4		HOLZEM		13:50	13:46	13:45	13:44	13:44	
3,4	12,8	12,8		MAMER	2e passage	13:56	13:51	13:50	13:49	13:48	
6,4	6,4	19,2		MAMER	3e passage	14:09	14:00	13:59	13:58	13:57	
6,4	0,0	25,6		MAMER	ARRIVEE	14:21	14:10	14:08	14:06	14:05	

		Paracycling 25,6 Km (Max. 1 Heure)													
		KM			samedi 27 juin 2026					HEURE DE PASSAGE					
		-	+			31km/h	33 km/h	35 km/h	37 km/h	39 km/h					
0,0	25,6	0,0		 ROUTE DU MILLENAIRE (CR102) DEPART		15:00	15:00	15:00	15:00	15:00					
	25,6	0,0		 RUE DU COMMERCE		15:00	15:00	15:00	15:00	15:00				POLICE	
	25,6	0,0		 X RUE DE LA GARE		15:00	15:00	15:00	15:00	15:00				ORGAN.	
	25,6	0,0		 ROUTE DE HOLZEM		15:00	15:00	15:00	15:00	15:00					
	25,6	0,0		 X RUE DES CHAMPS		15:00	15:00	15:00	15:00	15:00				ORGAN.	
	25,6	0,0		 X RUE BAUMBUSCH		15:00	15:00	15:00	15:00	15:00				ORGAN.	
	25,6	0,0		 X RUE BELAIR		15:00	15:00	15:00	15:00	15:00				ORGAN.	
	25,6	0,0		 CERATIZIT		15:00	15:00	15:00	15:00	15:00				ORGAN.	
	25,6	0,0		 ENTRÉE HOLZEM		15:00	15:00	15:00	15:00	15:00					
	25,6	0,0		 X RUE DE L'ECOLE		15:00	15:00	15:00	15:00	15:00				ORGAN.	
	25,6	0,0		 X RUE DU CENTRE		15:00	15:00	15:00	15:00	15:00				ORGAN.	
3,0	22,6	3,0		HOLZEM		15:00	15:00	15:00	15:00	15:00					
	22,6	3,0		 X RUE DE CAPELLEN		15:05	15:04	15:04	15:04	15:03				ORGAN.	
	22,6	3,0		 RUE DE DIPPACH		15:05	15:04	15:04	15:04	15:03				ORGAN.	
0,1	22,5	3,1		 X RUE DE GARNICH		15:06	15:04	15:04	15:04	15:04				POLICE	
	22,5	3,1		 PISTE CYCLABLE		15:06	15:04	15:04	15:04	15:04					
2,2	20,3	5,3		 X PISTE CYCLABLE		15:10	15:07	15:07	15:07	15:06				ORGAN.	
	20,3	5,3		 ROUTE DE DIPPACH (CR102)		15:10	15:07	15:07	15:07	15:06				ORGAN.	
	20,3	5,3		 X RUE DE LA GARE		15:10	15:07	15:07	15:07	15:06				ORGAN.	
1,1	19,2	6,4		 RUE DU MILLENAIRE	1er passage	15:12	15:09	15:09	15:08	15:08				ORGAN.	
3,0	16,2	9,4		HOLZEM		15:18	15:14	15:13	15:12	15:12					
3,4	12,8	12,8		MAMER	2e passage	15:24	15:19	15:18	15:17	15:16					
6,4	6,4	19,2		MAMER	3e passage	15:37	15:28	15:27	15:26	15:25					
6,4	0,0	25,6		MAMER	ARRIVEE	15:49	15:38	15:36	15:34	15:33					

map.geoportail.lu

Le géoportail national du Grand-Duché de Luxembourg

LE GOUVERNEMENT
DU GRAND-DUCHÉ DE LUXEMBOURG
Administration du cadastre
et de la topographie



<http://g-o.lu/3/ur1>

Echelle approximative 1:25000



www.geoportail.lu est un portail d'accès aux informations géolocalisées, données et services qui sont mis à disposition par les administrations publiques luxembourgeoises. Responsabilité: Malgré la grande attention qu'elles portent à la justesse des informations diffusées sur ce site, ces autorités ne peuvent endosser aucune responsabilité quant à la fiabilité, à l'actualité ou à l'exhaustivité des données géographiques présentées. Droits d'auteur: Administration du Cadastre et de la Topographie. <http://g-o.lu/copyright>

Date d'impression: 13/08/2020 19:46

		Débutants 54,0 KM									
		KM			HEURE DE PASSAGE						
		-	+	samedi 27 juin 2026							
				38 km/h	40 km/h	42 km/h	44 km/h	46 km/h			
0,0	54,0	0,0	↑	ROUTE DU MILLENAIRE (CR102)	DEPART	16:15	16:15	16:15	16:15	16:15	
	54,0	0,0	↩	RUE DU COMMERCE		16:15	16:15	16:15	16:15	POLICE	
	54,0	0,0	↑	X RUE DE LA GARE		16:15	16:15	16:15	16:15	ORGAN.	
	54,0	0,0	↑	ROUTE DE HOLZEM		16:15	16:15	16:15	16:15		
	54,0	0,0	↑	X RUE DES CHAMPS		16:15	16:15	16:15	16:15	ORGAN.	
	54,0	0,0	↑	X RUE BAUMBUSCH		16:15	16:15	16:15	16:15	ORGAN.	
	54,0	0,0	↑	X RUE BELAIR		16:15	16:15	16:15	16:15	ORGAN.	
	54,0	0,0	↑	CERATIZIT		16:15	16:15	16:15	16:15	ORGAN.	
	54,0	0,0	↑	ENTRÉE HOLZEM		16:15	16:15	16:15	16:15		
	54,0	0,0	↑	X RUE DE L'ECOLE		16:15	16:15	16:15	16:15	ORGAN.	
	54,0	0,0	↑	X RUE DU CENTRE		16:15	16:15	16:15	16:15	ORGAN.	
3,0	51,0	3,0		HOLZEM		16:15	16:15	16:15	16:15		
	51,0	3,0	↩	X RUE DE CAPELLEN		16:19	16:19	16:19	16:19	16:18	ORGAN.
	51,0	3,0	↑	RUE DE DIPPACH		16:19	16:19	16:19	16:19	16:18	ORGAN.
0,1	50,9	3,1	↑	X RUE DE GARNICH		16:19	16:19	16:19	16:19	16:19	POLICE
	50,9	3,1	↑	ROUTE DE DIPPACH		16:19	16:19	16:19	16:19	16:19	
1,7	49,2	4,8	↩	X CR 103 CR 102		16:22	16:22	16:21	16:21	16:21	POLICE
	49,2	4,8	↑	X PISTE CYCLABLE		16:22	16:22	16:21	16:21	16:21	ORGAN.
	49,2	4,8	↩	ROUTE DE DIPPACH (CR102)		16:22	16:22	16:21	16:21	16:21	ORGAN.
	49,2	4,8	↑	X RUE DE LA GARE		16:22	16:22	16:21	16:21	16:21	ORGAN.
4,2	45,0	9,0	↑	RUE DU MILLENAIRE	1er passage	16:29	16:28	16:27	16:27	16:26	ORGAN.
3,0	42,0	12,0		HOLZEM		16:33	16:33	16:32	16:31	16:30	
6,0	36,0	18,0		MAMER	2e passage	16:43	16:42	16:40	16:39	16:38	
9,0	27,0	27,0		MAMER	3e passage	16:57	16:55	16:53	16:51	16:50	
9,0	18,0	36,0		MAMER	4e passage	17:11	17:09	17:06	17:04	17:01	
9,0	9,0	45,0		MAMER	5e passage	17:26	17:22	17:19	17:16	17:13	
9,0	0,0	54,0		MAMER	ARRIVEE	17:40	17:36	17:32	17:28	17:25	

		Masters 72,0 KM										
KM		samedi 27 juin 2026					HEURE DE PASSAGE					
-	+						38 km/h	40 km/h	42 km/h	44 km/h	46 km/h	
0,0	72,0	0,0	↑	ROUTE DU MILLENAIRE (CR102)	DEPART	18:15	18:15	18:15	18:15	18:15		
	72,0	0,0	↶	RUE DU COMMERCE		18:15	18:15	18:15	18:15	18:15	POLICE	
	72,0	0,0	↑	X RUE DE LA GARE		18:15	18:15	18:15	18:15	18:15	ORGAN	
	72,0	0,0	↑	ROUTE DE HOLZEM		18:15	18:15	18:15	18:15	18:15		
	72,0	0,0	↑	X RUE DES CHAMPS		18:15	18:15	18:15	18:15	18:15	ORGAN	
	72,0	0,0	↑	X RUE BAUMBUSCH		18:15	18:15	18:15	18:15	18:15	ORGAN	
	72,0	0,0	↑	X RUE BELAIR		18:15	18:15	18:15	18:15	18:15	ORGAN	
	72,0	0,0	↑	CERATIZIT		18:15	18:15	18:15	18:15	18:15	ORGAN	
	72,0	0,0	↑	ENTRÉE HOLZEM		18:15	18:15	18:15	18:15	18:15		
	72,0	0,0	↑	X RUE DE L'ECOLE		18:15	18:15	18:15	18:15	18:15	ORGAN	
	72,0	0,0	↑	X RUE DU CENTRE		18:15	18:15	18:15	18:15	18:15	ORGAN	
3,0	69,0	3,0		HOLZEM		18:15	18:15	18:15	18:15	18:15		
	69,0	3,0	↶	X RUE DE CAPELLEN		18:19	18:19	18:19	18:19	18:18	ORGAN	
	69,0	3,0	↑	RUE DE DIPPACH		18:19	18:19	18:19	18:19	18:18	ORGAN	
0,1	68,9	3,1	↑	X RUE DE GARNICH		18:19	18:19	18:19	18:19	18:19	POLICE	
	68,9	3,1	↑	ROUTE DE DIPPACH		18:19	18:19	18:19	18:19	18:19		
1,7	67,2	4,8	↶	X CR 103 CR 102		18:22	18:22	18:21	18:21	18:21	POLICE	
	67,2	4,8	↑	X PISTE CYCLABLE		18:22	18:22	18:21	18:21	18:21	ORGAN	
	67,2	4,8	↶	ROUTE DE DIPPACH (CR102)		18:22	18:22	18:21	18:21	18:21	ORGAN	
	67,2	4,8	↑	X RUE DE LA GARE		18:22	18:22	18:21	18:21	18:21	ORGAN	
4,2	63,0	9,0	↑	RUE DU MILLENAIRE	1er passage	18:29	18:28	18:27	18:27	18:26	ORGAN	
3,0	60,0	12,0		HOLZEM		18:33	18:33	18:32	18:31	18:30		
6,0	54,0	18,0		MAMER	2e passage	18:43	18:42	18:40	18:39	18:38		
9,0	45,0	27,0		MAMER	3e passage	18:57	18:55	18:53	18:51	18:50		
9,0	36,0	36,0		MAMER	4e passage	19:11	19:09	19:06	19:04	19:01		
9,0	27,0	45,0		MAMER	5e passage	19:26	19:22	19:19	19:16	19:13		
9,0	18,0	54,0		MAMER	6e passage	19:40	19:36	19:32	19:28	19:25		
9,0	9,0	63,0		MAMER	7e passage	19:54	19:49	19:45	19:40	19:37		
9,0	0,0	72,0		MAMER	ARRIVEE	20:08	20:03	19:57	19:53	19:48		

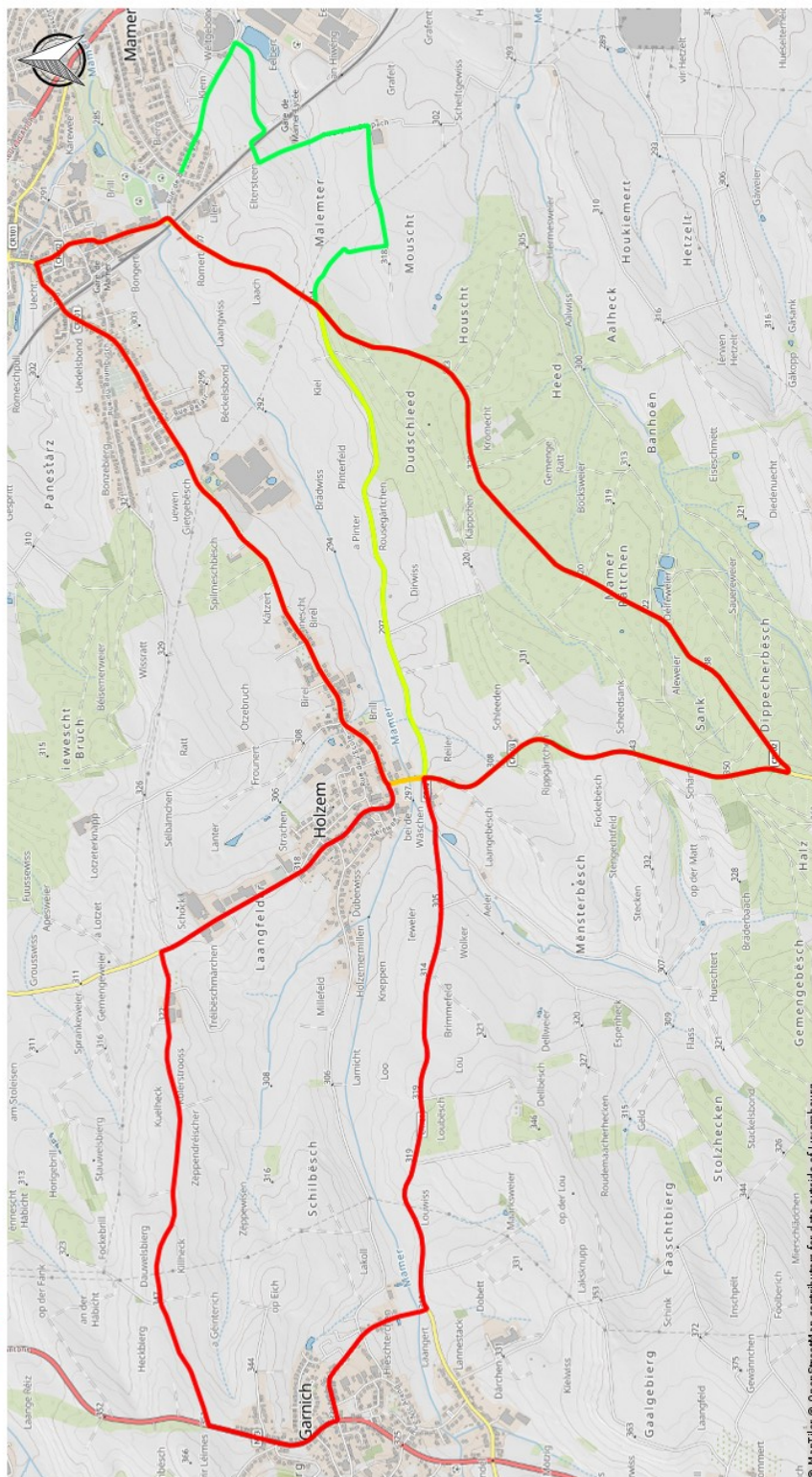
		Juniors 90,0 KM										
KM		dimanche 28 juin 2026					HEURE DE PASSAGE					
-	+						38 km/h	40 km/h	42 km/h	44 km/h	46 km/h	
0,0	90,0	0,0	↑	ROUTE DU MILLENAIRE (CR102)	DEPART	09:30	09:30	09:30	09:30	09:30		
	90,0	0,0	↶	RUE DU COMMERCE		09:30	09:30	09:30	09:30	09:30	POLICE	
	90,0	0,0	↑	X RUE DE LA GARE		09:30	09:30	09:30	09:30	09:30	ORGAN	
	90,0	0,0	↑	ROUTE DE HOLZEM		09:30	09:30	09:30	09:30	09:30		
	90,0	0,0	↑	X RUE DES CHAMPS		09:30	09:30	09:30	09:30	09:30	ORGAN	
	90,0	0,0	↑	X RUE BAUMBUSCH		09:30	09:30	09:30	09:30	09:30	ORGAN	
	90,0	0,0	↑	X RUE BELAIR		09:30	09:30	09:30	09:30	09:30	ORGAN	
	90,0	0,0	↑	CERATIZIT		09:30	09:30	09:30	09:30	09:30	ORGAN	
	90,0	0,0	↑	ENTRÉE HOLZEM		09:30	09:30	09:30	09:30	09:30		
	90,0	0,0	↑	X RUE DE L'ECOLE		09:30	09:30	09:30	09:30	09:30	ORGAN	
	90,0	0,0	↑	X RUE DU CENTRE		09:30	09:30	09:30	09:30	09:30	ORGAN	
3,0	87,0	3,0		HOLZEM		09:30	09:30	09:30	09:30	09:30		
	87,0	3,0	↶	X RUE DE CAPELLEN		09:34	09:34	09:34	09:34	09:33	ORGAN	
	87,0	3,0	↑	RUE DE DIPPACH		09:34	09:34	09:34	09:34	09:33	ORGAN	
0,1	86,9	3,1	↑	X RUE DE GARNICH		09:34	09:34	09:34	09:34	09:34	POLICE	
	86,9	3,1	↑	ROUTE DE DIPPACH		09:34	09:34	09:34	09:34	09:34		
1,7	85,2	4,8	↶	X CR 103 CR 102		09:37	09:37	09:36	09:36	09:36	POLICE	
	85,2	4,8	↑	X PISTE CYCLABLE		09:37	09:37	09:36	09:36	09:36	ORGAN	
	85,2	4,8	↶	ROUTE DE DIPPACH (CR102)		09:37	09:37	09:36	09:36	09:36	ORGAN	
	85,2	4,8	↑	X RUE DE LA GARE		09:37	09:37	09:36	09:36	09:36	ORGAN	
4,2	81,0	9,0	↑	RUE DU MILLENAIRE	1er passage	09:44	09:43	09:42	09:42	09:41	ORGAN	
3,0	78,0	12,0		HOLZEM		09:48	09:48	09:47	09:46	09:45		
6,0	72,0	18,0		MAMER	2e passage	09:58	09:57	09:55	09:54	09:53		
9,0	63,0	27,0		MAMER	3e passage	10:12	10:10	10:08	10:06	10:05		
9,0	54,0	36,0		MAMER	4e passage	10:26	10:24	10:21	10:19	10:16		
9,0	45,0	45,0		MAMER	5e passage	10:41	10:37	10:34	10:31	10:28		
9,0	36,0	54,0		MAMER	6e passage	10:55	10:51	10:47	10:43	10:40		
9,0	27,0	63,0		MAMER	7e passage	11:09	11:04	11:00	10:55	10:52		
9,0	18,0	72,0		MAMER	8e passage	11:23	11:18	11:12	11:08	11:03		
9,0	9,0	81,0		MAMER	9e passage	11:37	11:31	11:25	11:20	11:15		
9,0	0,0	90,0		MAMER	ARRIVEE	11:52	11:45	11:38	11:32	11:27		

		Dames 72,0 KM									
		KM			dimanche 28 juin 2026	HEURE DE PASSAGE					
		-	+			38 km/h	40 km/h	42 km/h	44 km/h	46 km/h	
0,0	72,0	0,0	↑	ROUTE DU MILLENAIRE (CR102)	DEPART	09:35	09:35	09:35	09:35	09:35	
	72,0	0,0	↶	RUE DU COMMERCE		09:35	09:35	09:35	09:35	09:35	POLICE
	72,0	0,0	↑	X RUE DE LA GARE		09:35	09:35	09:35	09:35	09:35	ORGAN
	72,0	0,0	↑	ROUTE DE HOLZEM		09:35	09:35	09:35	09:35	09:35	
	72,0	0,0	↑	X RUE DES CHAMPS		09:35	09:35	09:35	09:35	09:35	ORGAN
	72,0	0,0	↑	X RUE BAUMBUSCH		09:35	09:35	09:35	09:35	09:35	ORGAN
	72,0	0,0	↑	X RUE BELAIR		09:35	09:35	09:35	09:35	09:35	ORGAN
	72,0	0,0	↑	CERATIZIT		09:35	09:35	09:35	09:35	09:35	ORGAN
	72,0	0,0	↑	ENTRÉE HOLZEM		09:35	09:35	09:35	09:35	09:35	
	72,0	0,0	↑	X RUE DE L'ECOLE		09:35	09:35	09:35	09:35	09:35	ORGAN
	72,0	0,0	↑	X RUE DU CENTRE		09:35	09:35	09:35	09:35	09:35	ORGAN
3,0	69,0	3,0		HOLZEM		09:35	09:35	09:35	09:35	09:35	
	69,0	3,0	↶	X RUE DE CAPELLEN		09:39	09:39	09:39	09:39	09:38	ORGAN
	69,0	3,0	↑	RUE DE DIPPACH		09:39	09:39	09:39	09:39	09:38	ORGAN
0,1	68,9	3,1	↑	X RUE DE GARNICH		09:39	09:39	09:39	09:39	09:39	POLICE
	68,9	3,1	↑	ROUTE DE DIPPACH		09:39	09:39	09:39	09:39	09:39	
1,7	67,2	4,8	↶	X CR 103 CR 102		09:42	09:42	09:41	09:41	09:41	POLICE
	67,2	4,8	↑	X PISTE CYCLABLE		09:42	09:42	09:41	09:41	09:41	ORGAN
	67,2	4,8	↶	ROUTE DE DIPPACH (CR102)		09:42	09:42	09:41	09:41	09:41	ORGAN
	67,2	4,8	↑	X RUE DE LA GARE		09:42	09:42	09:41	09:41	09:41	ORGAN
4,2	63,0	9,0	↑	RUE DU MILLENAIRE	1er passage	09:49	09:48	09:47	09:47	09:46	ORGAN
3,0	60,0	12,0		HOLZEM		09:53	09:53	09:52	09:51	09:50	
6,0	54,0	18,0		MAMER	2e passage	10:03	10:02	10:00	09:59	09:58	
9,0	45,0	27,0		MAMER	3e passage	10:17	10:15	10:13	10:11	10:10	
9,0	36,0	36,0		MAMER	4e passage	10:31	10:29	10:26	10:24	10:21	
9,0	27,0	45,0		MAMER	5e passage	10:46	10:42	10:39	10:36	10:33	
9,0	18,0	54,0		MAMER	6e passage	11:00	10:56	10:52	10:48	10:45	
9,0	9,0	63,0		MAMER	7e passage	11:14	11:09	11:05	11:00	10:57	
9,0	0,0	72,0		MAMER	ARRIVEE	11:28	11:23	11:17	11:13	11:08	

map.geoportail.lu
Le géoportail national du Grand-Duché de Luxembourg

Parcours Elite

LE GOUVERNEMENT
DU GRAND-DUCHÉ DE LUXEMBOURG
Administration du cadastre
et de la topographie



https://g-o.lu/3/SSEFT



Echelle approximative 1:25000



Date d'impression 11/05/2026 09:33

© MapTiler © OpenStreetMap contributors for data outside of Luxembourg
www.geoportail.lu est un portail d'accès aux informations géolocalisées, données et services qui sont mis à disposition par les administrations publiques luxembourgeoises. Responsabilité: Malgré la grande attention qu'elles portent à la justesse des informations diffusées sur ce site, les autorités ne peuvent endosser aucune responsabilité quant à la fidélité, à l'exactitude, à l'actualité, à l'exhaustivité, à la fiabilité et à l'intégralité de ces informations. Information dépourvue de tout copyright.
Droits d'auteur: Administration du Cadastre et de la Topographie. http://g-o.lu/copyright

		Elites 159,0 KM				HEURE DE PASSAGE				
		KM		dimanche 28 juin 2026		38 km/h	40 km/h	42 km/h	44 km/h	
-	+									
0,0	159,0	0,0		ROUTE DU MILLENAIRE (CR102)	DEPART	15:00	15:00	15:00	15:00	
	159,0	0,0		RUE DU COMMERCE		15:00	15:00	15:00	15:00	POLICE
	159,0	0,0		X RUE DE LA GARE		15:00	15:00	15:00	15:00	ORGAN.
	159,0	0,0		ROUTE DE HOLZEM		15:00	15:00	15:00	15:00	
	159,0	0,0		X RUE DES CHAMPS		15:00	15:00	15:00	15:00	ORGAN.
	159,0	0,0		X RUE BAUMBUSCH		15:00	15:00	15:00	15:00	ORGAN.
	159,0	0,0		X RUE BELAIR		15:00	15:00	15:00	15:00	ORGAN.
	159,0	0,0		CERATZIT		15:00	15:00	15:00	15:00	ORGAN.
	159,0	0,0		ENTRÉE HOLZEM		15:00	15:00	15:00	15:00	
	159,0	0,0		X RUE DE L'ECOLE		15:00	15:00	15:00	15:00	ORGAN.
	159,0	0,0		X RUE DU CENTRE		15:00	15:00	15:00	15:00	ORGAN.
3,0	156,0	3,0		HOLZEM		15:00	15:00	15:00	15:00	
	156,0	3,0		RUE DE CAPELLEN		15:04	15:04	15:04	15:04	ORGAN.
	156,0	3,0		X NIEWEE		15:04	15:04	15:04	15:04	ORGAN.
	156,0	3,0		X RUE DU MOULIN		15:04	15:04	15:04	15:04	ORGAN.
	156,0	3,0		X RUE DU CIMETIÈRE		15:04	15:04	15:04	15:04	ORGAN.
	156,0	3,0		PC NICOLAS FRANTZ		15:04	15:04	15:04	15:04	ORGAN.
	156,0	3,0		RUE DES TROIS CANTONS		15:04	15:04	15:04	15:04	POLICE
	156,0	3,0		X RUE EICH		15:04	15:04	15:04	15:04	ORGAN.
	156,0	3,0		X CITÉ BUERFELD		15:04	15:04	15:04	15:04	ORGAN.
	156,0	3,0		X AN DER MERZEL		15:04	15:04	15:04	15:04	ORGAN.
4,0	152,0	7,0		GARNICH		15:11	15:10	15:10	15:09	
	152,0	7,0		RUE DE L'ECOLE		15:11	15:10	15:10	15:09	POLICE
	152,0	7,0		X RUE NIC AREND		15:11	15:10	15:10	15:09	ORGAN.
	152,0	7,0		X RUE EUGENE DONDLINGER		15:11	15:10	15:10	15:09	ORGAN.
	152,0	7,0		X AN DER LAKOLL		15:11	15:10	15:10	15:09	ORGAN.
	152,0	7,0		RIXEGOARD		15:11	15:10	15:10	15:09	ORGAN.
	152,0	7,0		RUE DE HOLZEM		15:11	15:10	15:10	15:09	POLICE
	152,0	7,0		ROUTE DE GARNICH		15:11	15:10	15:10	15:09	ORGAN.
3,1	148,9	10,1		HOLZEM		15:00	15:00	15:00	15:00	ORGAN.
	148,9	10,1		ROUTE DE DIPPACH		15:15	15:15	15:14	15:13	POLICE
1,7	147,2	11,8		X CR 103 CR 102		15:18	15:17	15:16	15:16	POLICE
	147,2	11,8		X PISTE CYCLABLE		15:18	15:17	15:16	15:16	ORGAN.
	147,2	11,8		ROUTE DE DIPPACH (CR102)		15:18	15:17	15:16	15:16	ORGAN.
	147,2	11,8		X RUE DE LA GARE		15:18	15:17	15:16	15:16	ORGAN.
4,1	143,1	15,9		RUE DU MILLENAIRE	1er passage	15:25	15:23	15:22	15:21	ORGAN.
3,0	140,1	18,9		HOLZEM		15:29	15:28	15:27	15:25	
4,0	136,1	22,9		GARNICH		15:36	15:34	15:32	15:31	
3,1	133,0	26,0		HOLZEM		15:41	15:39	15:37	15:35	
5,8	127,2	31,8		MAMER	2e passage	15:50	15:47	15:45	15:43	
15,9	111,3	47,7		MAMER	3e passage	16:15	16:11	16:08	16:05	
15,9	95,4	63,6		MAMER	4e passage	16:40	16:35	16:30	16:26	
15,9	79,5	79,5		MAMER	5e passage	17:05	16:59	16:53	16:48	
15,9	63,6	95,4		MAMER	6e passage	17:30	17:23	17:16	17:10	
15,9	47,7	111,3		MAMER	7e passage	17:55	17:46	17:39	17:31	
15,9	31,8	127,2		MAMER	8e passage	18:20	18:10	18:01	17:53	
15,9	15,9	143,1		MAMER	9e passage	18:45	18:34	18:24	18:15	
15,9	0,0	159,0		MAMER	ARRIVEE	19:11	18:58	18:47	18:36	